



# PANORAMA DES PARCS SUISSES

---

## **IMPRESSUM**

**Éditeur :** Réseau des parcs suisses/Netzwerk Schweizer Pärke

**Lieu et date :** Berne, août 2022

**Rédaction :** Erica Baumann, Tina Müller, Liza Nicod, Mireille Rotzetter, Dominique Weissen Abgottspon, Cécile Wiedmer

**Données cartographiques :** Centre de compétence en géoinformation (Réseau des parcs suisses)

**Graphisme et mise en page :** Annatina Blaser, [www.annatinablaser.ch](http://www.annatinablaser.ch)

**Traitement des images :** Ueli Christoffel, [www.uelichristoffel.com](http://www.uelichristoffel.com)

**Impression :** Länggass Druck AG, Berne

# TABLE DES MATIÈRES

---

Avant-propos	5
LES PARCS SUISSES	6
Quatre catégories de parcs	8
Bref historique	9
Comment se crée un parc ?	10
Le Réseau des parcs suisses	11
LES VALEURS	13
LES CHAMPS D'ACTION	16
Préserver les paysages et la biodiversité	17
Développer l'infrastructure écologique	18
Pour une société solidaire et inclusive	20
L'éducation en vue d'un développement durable	21
Les parcs renforcent l'économie locale	22
Le label « Produits des parcs suisses »	23
La durabilité dans le tourisme	24
EXEMPLES DE RÉALISATIONS	25
PORTRAITS DES PARCS	32
Sources	39



Village de Jaun, Parc naturel régional Gruyère Pays-d'Enhaut

## AVANT-PROPOS

### **Les parcs suisses – une valeur sûre en temps de crise**

Personne ou presque n'aurait pu prévoir ce que ces dernières années ont apporté d'imprévu, provoqué sur le plan géopolitique et déclenché dans l'esprit des gens. Le Corona et la guerre en Ukraine ont rendu probables des scénarios qui semblaient auparavant absolument impensables. La pénurie alimentaire, la crise énergétique, les difficultés d'approvisionnement sont les nouvelles préoccupations du moment.

Mais si nous sommes honnêtes, le Corona et la guerre en Ukraine ont certes déclenché ces problèmes, mais ils n'en sont pas à leur origine. Les raisons pour lesquelles ces soucis nous touchent aujourd'hui sont également à chercher dans notre monde globalisé axé sur l'efficacité. Nous réalisons à quel point nous dépendons des matières premières, des sites de production et des infrastructures de transport dans le monde entier.

Les parcs suisses, des régions qui semblent souvent être restées à l'écart des développements globaux de ces dernières décennies, ont beaucoup à offrir pour contrer les crises modernes. Leurs qualités naturelles et culturelles élevées, indispensables pour devenir un parc, sont également le fondement d'un tourisme durable. Et les produits labellisés des parcs naturels sont le résultat de chaînes de création de valeur régionales qui ne dépendent justement pas des chaînes d'approvisionnement mondiales.

Les parcs suisses sont donc une valeur sûre en ces temps actuels de crise. De leur côté, ceux-ci essaient de se renforcer mutuellement, ainsi que leurs partenaires. La protection de la nature et du paysage, la valorisation de la création régionale, l'apprentissage mutuel, des offres modernes de qualité, une identification forte avec les régions et des relations respectueuses entre acteurs et actrices : telles sont les valeurs que les parcs suisses veulent transmettre et, nous en sommes certains, elles survivront à chaque « changement d'époque ».

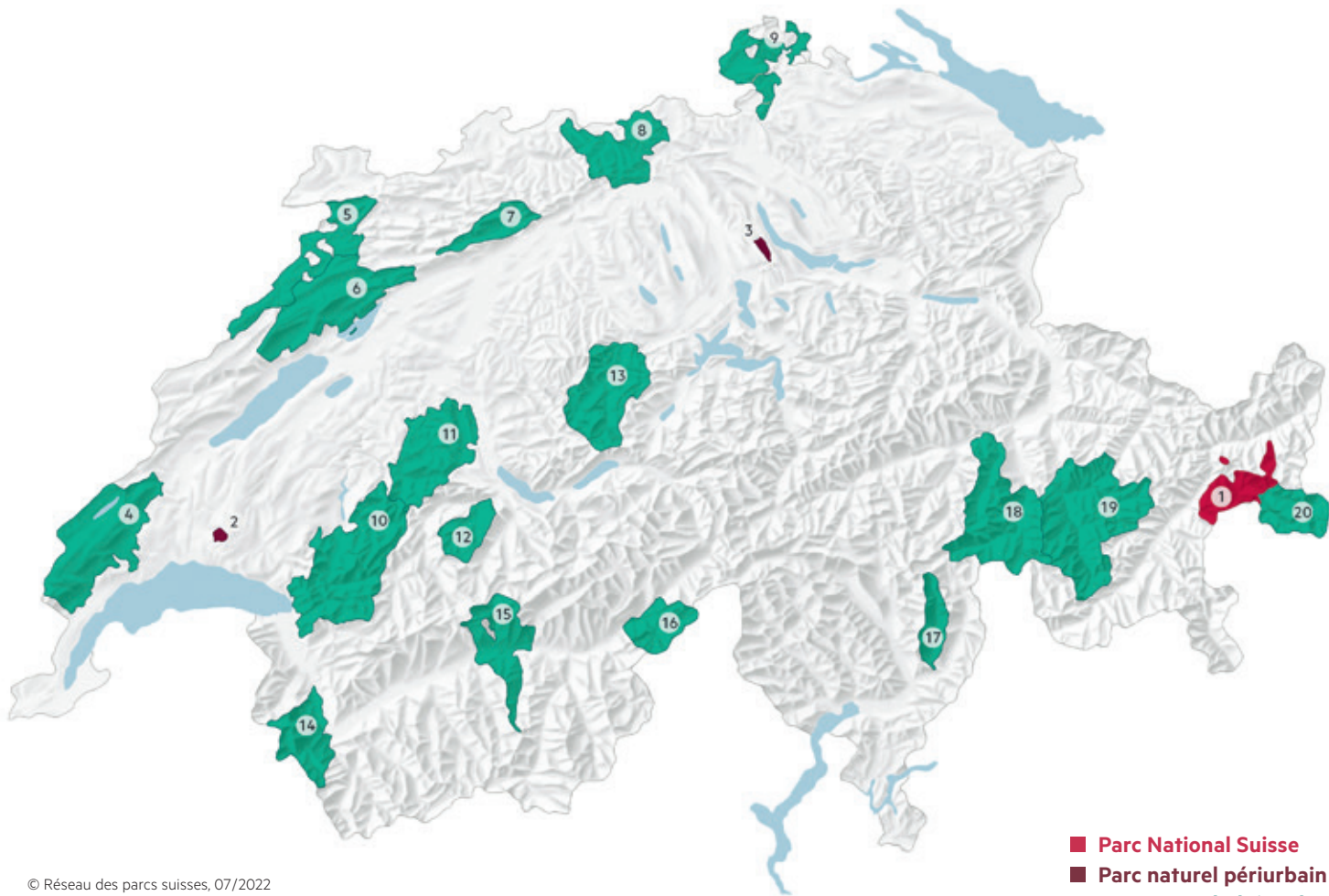
**Stefan Müller-Altermatt**

**Président du Réseau des parcs suisses**

# LES PARCS SUISSES

NOM DU PARC	CANTONS	SUPERFICIE KM <sup>2</sup>	NOMBRE DE COMMUNES	POPULATION**	GESTION
1 Parc National Suisse	GR	170	4	0	1914
2 Parc naturel du Jorat	VD	9	1	10	2021
3 Wildnispark Zürich Sihlwald	ZH	11	5	80	2010
4 Parc Jura vaudois	VD	531	30	36 300	2013
5 Parc du Doubs	JU/NE/BE	294	15	14 300	2013
6 Parc régional Chasseral	BE/NE	473	23	53 100	2012
7 Naturpark Thal	SO	139	8	14 900	2010
8 Jurapark Aargau	AG/SO	299	32	55 200	2012
9 Regionaler Naturpark Schaffhausen	SH, CH/D	213	15	21 300 ***	2018
10 Parc naturel régional Gruyère Pays-d'Enhaut	VD/FR	632	17	18 300	2012
11 Naturpark Gantrisch	BE/FR	406	19	38 000	2012
12 Naturpark Diemtigtal	BE	136	2	2 300	2012
13 UNESCO Biosphère Entlebuch	LU	394	7	17 600	2008
14 Parc naturel régional de la Vallée du Trient	VS	222	7	12 200	Candidat
15 Naturpark Pfyn-Finges	VS	277	12	11 300	2013
16 Landschaftspark Binntal	VS	165	4	1 100	2012
17 Parco Val Calanca	GR	120	4	400	Candidat
18 Naturpark Beverin	GR	515	9	3 700	2013
19 Parc Ela	GR	658	6	5 900	2012
20 Biosfera Val Müstair	GR	199	1	1 400	2011
Total		5 854 *	220 *	307 390	

\* La commune de Val Müstair fait partie de 2 parcs \*\* Estimée sur les données de population 2020 \*\*\* sans les communes allemandes



© Réseau des parcs suisses, 07/2022

Données : Réseau des parcs suisses/Office fédéral de l'environnement OFEV, swisstopo

- Parc National Suisse
- Parc naturel périurbain
- Parc naturel régional

## QUATRE CATÉGORIES DE PARC

### Parc National Suisse

Le Parc National Suisse situé dans les Grisons est, selon l'Union Internationale pour la Conservation de la Nature (IUCN), une réserve naturelle intégrale qui répond aux normes internationales les plus strictes en matière de zones protégées. La libre évolution de la nature y est prioritaire et l'humain n'y est toléré qu'en observateur. En été, le Parc offre un réseau de plus de 80 km de sentiers pédestres et en hiver, il n'est pas accessible aux visiteur·euse·s. Le Parc est également un lieu de recherche scientifique important.

### Parc naturel périurbain

Un parc naturel périurbain est toujours situé à proximité des agglomérations urbaines. Dans la zone centrale, la nature suit librement son cours. On y trouve des habitats préservés dotés d'une faune et d'une flore riches. Il dispose en outre d'une zone de transition. Celle-ci joue non seulement un rôle tampon entre la zone centrale et la région périphérique du parc dont l'exploitation est plus intensive, mais offre également aux visiteur·euse·s des activités de découverte et de sensibilisation à la nature.

### Parc national de nouvelle génération

Un parc national de nouvelle génération comporte deux zones: une zone centrale et une zone périphérique. La zone centrale est constituée d'habitats intacts, propices à la flore et à la faune indigènes et laissés à la libre évolution des processus naturels. Les activités humaines y sont fortement réduites. Par contre, la zone périphérique est le cadre de vie et l'espace économique des habitant·e·s; les ressources y sont exploitées de manière respectueuse. La recherche fait également partie intégrante de la mission des nouveaux parcs nationaux. Il n'existe actuellement aucun parc ni projet de parc dans cette catégorie.

### Parc naturel régional

Un parc naturel régional est un territoire rural relativement vaste (au moins 100 km<sup>2</sup>), qui se caractérise par ses richesses naturelles, paysagères et culturelles. Les parcs appartenant à cette catégorie ont deux objectifs principaux: d'une part préserver et mettre en valeur les richesses naturelles et culturelles, et d'autre part promouvoir le développement économique durable en faveur de la nature et des habitant·e·s de la région.



## BREF HISTORIQUE

**Le Parc National Suisse situé dans le canton des Grisons a été créé en 1914. Pendant près de 100 ans, il est resté le seul parc en Suisse. Le développement des parcs a réellement décollé avec la révision de la Loi sur la protection de la nature et du paysage (LPN) en 2007. La nouvelle loi a permis la création de parcs naturels régionaux, de parcs naturels périurbains et de nouveaux projets de parcs nationaux. Aujourd’hui, la Suisse compte 20 parcs – ce qui représente plus de 14 % de la superficie du pays.**

Le Parc National Suisse existe depuis plus de 100 ans et dispose, avec la Loi sur le Parc national du 19 décembre 1980, de ses propres bases légales. Les trois autres catégories de parcs sont fondées sur une révision de la Loi fédérale sur la protection de la nature et du paysage (LPN) entrée en vigueur le 1<sup>er</sup> décembre 2007. La LPN établit les conditions et la procédure de création de nouveaux parcs.

En un temps record, de nombreux projets de parcs ont alors été élaborés dans toutes les régions de Suisse. Certains sont restés à l'état d'idée, d'autres ont échoué dans les urnes, mais plusieurs sont devenus réalité. Parallèlement au Parc National Suisse en Engadine, 15 parcs naturels régionaux et deux parcs naturels périurbains sont actuellement en phase de gestion. A cela s'ajoutent deux candidats au label de parc naturel régional, le Parco Val Calanca (GR) et le Parc naturel régional de la Vallée du Trient (VS).

Les 20 parcs suisses couvrent près de 41 300 kilomètres carrés, soit 14,2% de la superficie de la Suisse et se trouvent dans 12 des 26 cantons. En 2020, environ 308 000 personnes vivaient dans les 220 communes faisant partie d'un parc.

### **Les parcs nationaux ont la vie dure**

Dans la catégorie des nouveaux parcs nationaux, aucun projet n'a encore abouti : le Parc Adula (GR/TI) et le Progetto Parco Nazionale del Locarnese (TI) ont échoué dans les urnes – en 2016 pour l'un et en 2018 pour l'autre. Un grand potentiel de mise en valeur du paysage, de la biodiversité et de la nature laissée à sa libre évolution reste ainsi inexploité. Par conséquent, la Suisse continue de se situer en dessous de la moyenne européenne en ce qui concerne la proportion de zones protégées. L'entrée en gestion du Parc naturel du Jorat en 2021 en tant que deuxième parc naturel périurbain est cependant positif. La Suisse compte ainsi une zone protégée supplémentaire.

## COMMENT SE CRÉE UN PARC ?

**Un parc part d'une initiative régionale: la population décide elle-même si sa commune devrait ou non faire partie du parc. La charte, élaborée par l'organisme responsable du parc, fixe des objectifs communs sur le long terme. L'attribution du label «Parc d'importance nationale» par l'Office fédéral de l'environnement (OFEV) repose sur l'évaluation de la charte et les qualités naturelles et paysagères du territoire.**

On ne devient pas « parc » du jour au lendemain : une région doit remplir certaines conditions pour obtenir ce label. Tout d'abord, elle doit disposer de valeurs naturelles et paysagères exceptionnelles et d'un patrimoine culturel bâti préservé. L'ancrage démocratique du projet joue un rôle primordial pour sa longévité, qui est également assurée par un organisme responsable (une association) et un solide plan de gestion : la charte. Cette dernière réunit les objectifs communs de l'association et des milieux intéressés. A l'échelle cantonale, les parcs d'importance nationale sont intégrés dans le plan directeur.

L'organisme responsable du parc est la plupart du temps une association, dans laquelle les communes affiliées ont la majorité. D'autres parties prenantes, telles que des organisations locales, des prestataires de services et des producteur-ice-s comptent également parmi les membres. Seules exceptions à la règle, le Parc National Suisse et le Wildnispark Zürich Sihlwald sont quant à eux gérés par des fondations.

La première étape vers la création d'un parc est la réalisation d'une étude de faisabilité concernant le potentiel de la région. Dans un deu-

xième temps, le projet est soumis à l'OFEV. S'il remplit toutes les conditions, il obtient le label « candidat » ainsi qu'un soutien financier de la Confédération et des cantons respectifs pour la phase de création. Durant cette période, la charte du parc est élaborée avec le concours de la population et des milieux intéressés. Celle-ci, réel instrument de pilotage du parc, comprend le contrat et le plan de gestion du parc.

Les cantons jouent un rôle central dans le développement et l'exploitation des parcs. Ils sont les partenaires directs de la Confédération et redistribuent également les fonds fédéraux. Les cantons considèrent les parcs comme des instruments ciblés et actifs de l'aménagement du territoire.

Au terme de la phase de création du parc, qui dure au maximum quatre ans pour les parcs naturels régionaux et périurbains et huit ans pour les nouveaux parcs nationaux, le parc est voté à l'échelle communale. Si le résultat de la votation et l'évaluation de l'OFEV sont positifs, le parc obtient le label « Parc d'importance nationale » et un soutien financier pour la phase de gestion lui est alloué. La charte du parc est réévaluée tous les dix ans par l'OFEV et les communes.

## LE RÉSEAU DES PARCS SUISSES

Le 23 mai 2007, les représentant·e·s de 19 projets de parcs fondent, sur le sommet du Chasseral, l'association «Réseau des parcs suisses». En tant qu'association faitière des parcs et projets de parcs, le Réseau favorise l'échange d'expériences entre ses membres, représente leurs intérêts et les soutient dans leur processus de création, de gestion et d'assurance de la qualité à long terme. En effet, il représente les parcs au niveau politique à l'échelle fédérale, vis-à-vis des partenaires nationaux et au sein d'associations internationales. De plus, il réalise différents projets dans les domaines suivants: communication, géoinformation, tourisme, paysage et éducation. Ces projets s'appuient sur des collaborations avec des partenaires comme Coop, Suisse Tourisme, SuisseMobile et CarPostal. L'Office fédéral de l'environnement (OFEV) et le Secrétariat d'Etat à l'économie (SECO) attribuent des mandats au Réseau et lui apportent un soutien financier. Le siège du Réseau des parcs suisses est basé à Berne.

Les parcs sont perçus comme des partenaires importants, par exemple dans le domaine de la biodiversité, dans lequel ils jouent le rôle de régions pilotes pour le développement d'une infrastructure écologique, ou dans le secteur touristique, où leur engagement pour un tourisme accessible à toutes et tous a été reconnu. Afin d'exprimer leur identité commune, les parcs suisses organisent chaque année le Marché des parcs sur la Place fédérale à Berne. Le Réseau comprend également comme membres associés les sites inscrits au patrimoine mondial de l'UNESCO: Haut lieu tectonique suisse Sardona, Swiss Alps Jungfrau-Aletsch, Monte San Giorgio, Lavaux, le Site Emeraude Haute-Argovie et le Parco del Piano di Magadino.



### Label « Parc »

Les parcs d'importance nationale utilisent un carré vert portant l'inscription «Parcs suisses» comme signe de reconnaissance graphique commun. La Confédération est propriétaire de cette marque.



Marché des parcs suisses, Place fédérale, Berne



# LES VALEURS

---

**Les parcs suisses ont des valeurs communes. Elaborées au cours d'un processus mené par les parcs, elles sont au fondement de leurs actions: en ralliant écologie, société, économie, ces 7 valeurs guident l'engagement des parcs pour un développement régional durable en faveur de la nature et des habitant·e·s. En outre, les entreprises qui partagent ces valeurs peuvent adhérer au programme «entreprise partenaire» des parcs et bénéficier d'un accompagnement en durabilité. Une contribution pour l'avenir de toute la région.**

Au nombre de 7, les valeurs des parcs suisses incarnent la vision et les objectifs des parcs et de leurs partenaires. Bien qu'elles forment un ensemble en abordant les trois piliers du développement durable – écologie, société, économie –, la première valeur « Nous plaçons la nature et le paysage au cœur de nos priorités » a toutefois un poids particulier. Implicite dans les six autres valeurs, elle souligne l'importance d'inclure la nature et le paysage dans toutes les réflexions, projets actuels et futurs. Les parcs possèdent l'expertise nécessaire pour le faire. Grâce à leur ancrage régional, ils collaborent dans le respect de leurs valeurs avec les acteur·ice·s du territoire dans de nombreux domaines d'activités, tels que notamment l'agriculture, l'énergie, l'éducation, la culture ou encore le tourisme.

Depuis plusieurs années, les parcs développent un système innovant de collaboration avec les entreprises. Pour ce faire, ils ont décliné les valeurs en critères de travail permettant d'évaluer la durabilité de leurs activités. En effet, lorsqu'une entreprise adhère aux valeurs des parcs – cela peut être par exemple un hôtel, une fromagerie ou encore une exploitation agricole –, elle débute une procédure et bénéficie alors d'un accompagnement en durabilité, sous forme d'un programme de coaching. Celui-ci commence par un état des lieux des enjeux et des processus. L'accompagnement inclut aussi l'échange et la mise en réseau des partenaires, ainsi que l'accès à des formations continues. Enfin, l'entreprise, avec l'aide du parc, fixe ses propres objectifs et entame un cheminement qui l'amènera vers plus de durabilité, p.ex. par rapport à biodiversité, l'énergie solaire, les conditions sociales des employé·e·s ou l'accessibilité d'une offre touristique. Cette amélioration fait partie d'un processus qui, guidé par les valeurs Parcs, contribue à faire de la région un endroit innovant, où la qualité de vie est élevée pour les générations actuelles et futures.



# L'engagement des parcs suisses et de leurs partenaires

Nous nous engageons pour un développement régional durable en faveur de la nature et des habitant·e·s. Nos valeurs sont partagées par les parcs suisses et leurs entreprises partenaires.



## **Nous plaçons la nature et le paysage au cœur de nos priorités.**

Nous nous engageons en faveur d'un paysage de qualité et d'une grande biodiversité. Nous veillons à minimiser l'impact de nos actions sur le climat en utilisant les ressources de manière durable et en favorisant la transition énergétique.



## **Nous soutenons l'économie de proximité.**

Nous dynamisons l'économie locale, proposons une large palette de produits et de services et participons au maintien des emplois dans les parcs.



### **Nous apprenons les un-e-s des autres.**

Nous privilégions l'échange avec les partenaires locaux et suprarégionaux. Nous coopérons pour une région durable.



### **Nous offrons des produits et des services innovants et de qualité.**

Nous nous engageons à nous améliorer continuellement. Nous sommes créatifs, dynamiques et à l'écoute des attentes de notre clientèle.



### **Nous cultivons l'identité de notre région.**

Nous sommes attachés aux valeurs paysagères et culturelles de notre parc. Nous jouons un rôle clé dans la préservation et la mise en valeur des patrimoines et des savoir-faire.



### **Nous travaillons avec éthique et bienveillance.**

Nous nous engageons pour une société solidaire et inclusive. Nous sommes des partenaires et employeurs fiables et respectueux.

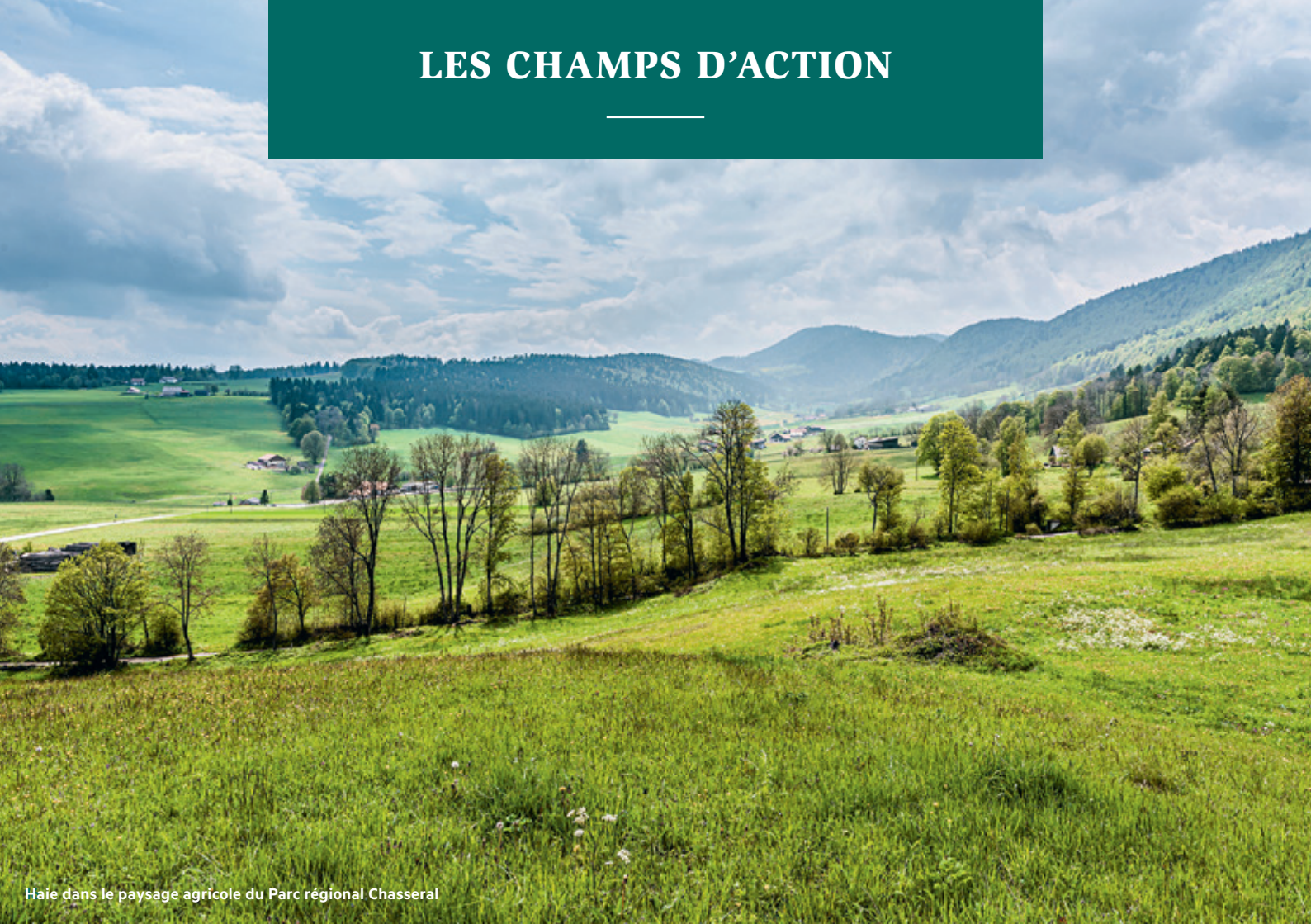


### **Nous transmettons les valeurs de nos parcs.**

Nous communiquons avec fierté et authenticité les particularités de nos régions. Nous sensibilisons notre clientèle et nos partenaires à la préservation de la nature et à la durabilité.

# LES CHAMPS D'ACTION

---





## PRÉSERVER LES PAYSAGES ET LA BIODIVERSITÉ

**Les parcs se distinguent par la beauté de leurs paysages et leurs nombreux habitats naturels qui hébergent une flore et une faune riche. Dans le contexte du recul de la biodiversité en Suisse, les parcs ont un rôle central à jouer : la préservation et la mise en valeur de leurs paysages et des espaces naturels sont au cœur de leurs missions.**

Façonnés par leurs habitant·e·s depuis des siècles, les paysages des parcs possèdent une valeur sociale et identitaire très forte. Les cultures locales et la gestion traditionnelle des terres ont permis à des niches de biodiversité d'être préservées, voire d'émerger. Aujourd'hui, de nombreux espaces protégés et certaines des réserves forestières les plus importantes du pays se situent dans un parc. Forestier·ière·s, agriculteur·ice·s et équipes des parcs, notamment, contribuent chaque jour à entretenir et préserver ces paysages et leurs milieux de haute qualité.

Toutefois, le recul de la biodiversité est une réalité en Suisse. Plus de 45 000 espèces animales et végétales ont été répertoriées dans le pays. Parmi celles-ci, 3 665 sont considérées comme prioritaires, c'est-à-dire menacées ou pour lesquelles la Suisse porte une responsabilité particulière, et 98 types de milieux se voient également classés comme prioritaires sur les 167 milieux pris en considération. Beaucoup d'espèces sont tributaires d'habitats naturels particuliers qui diminuent progressivement, voir rapidement.

Pour pallier ce déclin, les parcs s'engagent activement, mais ils ne sont pas seuls. Ils collaborent étroitement avec les cantons, la Confédération et diverses associations pour mettre en œuvre des mesures ciblées. Le but : protéger les espèces et milieux prioritaires, dont une bonne partie, aux vues de leurs hautes valeurs naturelles et paysagères, a pu être recensée dans leurs périmètres. D'où une responsabilité spécifique octroyée aux parcs : ils offrent un territoire idéal pour mettre en place et favoriser sur le long terme le développement de l'infrastructure écologique au niveau national.

# DÉVELOPPER L'INFRASTRUCTURE ÉCOLOGIQUE

**Pour préserver au mieux la biodiversité en déclin en Suisse, la Stratégie Biodiversité Suisse entreprend de renforcer l'infrastructure écologique, composée de milieux naturels protégés et d'aires de mise en réseau. Les parcs contribuent de manière significative à développer cette précieuse infrastructure, un grand réseau de vie.**

Les animaux, mais aussi les plantes, se déplacent chaque jour pour assurer leur survie. Ils ont besoin d'habitats suffisamment grands et d'un paysage perméable et riche en structures, bref d'une bonne infrastructure écologique : un système de milieux naturels interconnectés et fonctionnels, planifié à l'échelle nationale, cantonale et locale (similaire au réseau routier). Les zones protégées et les éléments de connexion font office de corridors pour la faune et la flore. Pour une mise en œuvre adaptée, il est important que les surfaces restantes soient utilisées de manière durable pour permettre aux écosystèmes de fonctionner correctement, de se régénérer et d'être résilients.

La riche biodiversité et la forte proportion de surfaces à valeur écologique présentes dans les parcs ont permis de lancer un 1<sup>er</sup> projet pilote sur leurs territoires en 2016–2017 avec les cantons pour définir et planifier les mesures nécessaires au maintien et au développement de l'infrastructure écologique. De nombreux projets ont ainsi été réalisés dans leurs périmètres : cartographie des arbres habitats, aménagement de haies et de petites structures, assainissement de murs en pierres sèches, valorisation des milieux fontinaux et des biotopes,

sursemis et exploitation traditionnelle et extensive des prairies, ainsi que développement de divers programmes.

La valorisation écologique, culturelle et économique de l'infrastructure écologique, ses bienfaits et sa plus-value sur les espaces vitaux et la société sont enregistrés et évalués dans un autre projet pilote lancé en 2020 dans 4 parcs. Les connaissances acquises et approches innovantes seront ultérieurement transmises aux autres parcs, mais aussi aux régions situées en dehors des parcs. Les parcs servent ainsi de modèles et de laboratoires dans la réalisation de cette infrastructure et pour un développement durable plus général en Suisse.

À la demande du Réseau des parcs suisses, le Comité suisse de l'Union Internationale pour la Conservation de la Nature (UICN) a mis sur pied un groupe spécialisé dans l'infrastructure écologique pour ancrer sa réalisation et son acceptation au niveau politique ainsi qu'au sein de la population. Le Réseau des parcs siège dans ce groupe.



Aménagement de petites structures, Parc du Doubs



Muscardin, Parc naturel du Jorat



Prairie extensive, Parc naturel de la vallée de Binn



Restauration d'un mur en pierres sèches, Parc régional Chasseral

## POUR UNE SOCIÉTÉ SOLIDAIRE ET INCLUSIVE

Les parcs ne s'engagent pas uniquement pour la préservation des milieux naturels, mais leur mission consiste aussi à promouvoir une société solidaire et inclusive au travers de projets bien ancrés dans la région. Ils partagent une vision et une démarche holistique qui permettent de créer ensemble un cadre de vie sain et respectueux du vivant. Ils encouragent les coopérations, veillent à la sensibilisation au développement durable et cultivent l'identité régionale.

Travailler ensemble à un projet commun et partagé entre toutes et tous sous-tend l'idée-même des parcs. Ces derniers naissent d'un processus bottom-up: la population locale initie, développe et accepte un parc par une votation. Les habitant-e-s collaborent en réseau dans le cadre du parc et travaillent ensemble sur des projets au bénéfice de la région. Mobiliser les forces et synergies dans ce but permet d'ouvrir des perspectives aux générations présentes et futures, de conserver la qualité de vie, l'environnement et le niveau économique de la population.

Les parcs agissent pour que chacun-e puisse, d'une manière ou d'une autre, profiter des offres et participer à la vie du territoire, indépendamment de son âge, de sa provenance et de ses possibilités physiques, économiques ou sociales.

S'engager pour et avec les habitant-e-s en faveur des modes de production, de consommation, de l'usage des ressources et de la mobilité, du soin à l'environnement naturel et au paysage, mais aussi valoriser les nombreuses traditions locales et les savoir-faire séculaires en leur permettant de se renouveler: tout cela contribue à créer une identité forte et à renforcer l'attachement des gens à leur région. Ces particularités rendent les parcs attractifs comme lieux de vie et comme destinations touristiques proches de la nature.



Cours de cuisine, Parc naturel de la vallée de Binn

# L'ÉDUCATION EN VUE D'UN DÉVELOPPEMENT DURABLE

**Les territoires des parcs sont des lieux idéaux pour explorer et comprendre les interactions qui existent entre le milieu naturel et l'humain. Une des missions des parcs consiste à créer des offres éducatives permettant d'expérimenter ces relations au vivant.**

Grâce à son territoire au périmètre défini et riche en trésors naturels et culturels, un parc est un lieu d'apprentissage particulièrement adapté. On peut en effet y percevoir plus facilement qu'ailleurs l'interaction entre l'écosystème et les activités humaines. Un cadre idéal pour comprendre et s'approprier les mécanismes du développement durable.

Dans le cadre de leurs missions et en collaboration avec les habitant-e-s, les parcs développent des offres éducatives et de sensibilisation destinées à différents publics à l'intérieur et à l'extérieur de leur périmètre : écoles, étudiant-e-s, visiteur-euse-s, entreprises. Les programmes annuels comprennent des expositions, des excursions, des actions de volontariat, des séminaires, des forums de discussion et même des semaines entières consacrées à un large éventail de thématiques. Les parcs assument un rôle très important de médiateur pour sensibiliser, clarifier et transmettre des connaissances liées au territoire. De nombreuses activités sont proposées aux enfants habitant dans leur périmètre, leur permettant de s'engager de diverses manières pour le parc, leur lieu de vie.

Le paysage, la nature, les animaux, les plantes et la façon dont les humains influencent ceux-ci forment le fil rouge des offres éducatives des parcs. Par exemple, lors d'un programme de « corporate volunteering » destiné aux entreprises, des employé-e-s s'engagent plusieurs jours en faveur de la nature et mesurent ainsi l'impact de leurs actions. En participant à « L'école à l'alpage », les élèves apprennent comment l'industrie laitière façonne les sites alpins et préalpins. Cette approche de la sensibilisation s'appelle la « médiation paysagère ». Elle permet de tisser une relation entre les hôtes et la population régionale, qui s'identifient tous deux aux paysages des parcs.

## La recherche dans les parcs

Comment l'environnement naturel, le paysage, la société et l'économie se transforment-ils dans les parcs ? Les parcs ouvrent des champs de recherche vastes et passionnants car holistiques. Les projets de recherche consacrés aux parcs suisses sont intégrés dans une base de données publique ([www.parkforschung.ch](http://www.parkforschung.ch)). Avec cette plateforme, l'Académie suisse des sciences naturelles favorise l'échange de connaissances et la diffusion des résultats de recherche entre les parcs et le milieu scientifique.

## LES PARCS RENFORCENT L'ÉCONOMIE LOCALE

**Les parcs suisses s'engagent en faveur du développement régional. Ils mettent en réseau les entreprises et les exploitations sur leur périmètre afin de prolonger les chaînes régionales de création de valeur. En outre, ils incitent les entreprises à mettre en œuvre des mesures pour plus de durabilité.**

Production durable, économie circulaire régionale, chaînes d'approvisionnement courtes – depuis la crise du Corona au moins, ces concepts sont bien plus que de simples slogans et les risques de la mondialisation sont reconnus. En agissant en faveur des acteur-ice-s du territoire, les parcs offrent à leurs régions, souvent considérées comme structurellement faibles, une opportunité de développer leur économie locale.

Un parc fonctionne comme une plateforme. Il réunit p.ex. entreprises, communes, tourisme et agriculture – autour d'une table, les met en réseau et contribue ainsi à créer des projets communs et à prolonger des chaînes régionales de création de valeur. Des exemples concrets: des coopératives ont été créées avec la participation des parcs pour maintenir un abattoir, imposer des prix du lait équitables ou construire un centre collecteur de céréales (cf. p. 26).

Dans les parcs, le tourisme est un moteur économique important dont profitent directement et indirectement de nombreuses branches (cf. p. 24).

Les bureaux des parcs proposent des emplois intéressants et contribuent à enrayer le dépeuplement et le vieillissement dans les régions des parcs. La mise en œuvre de projets dans les domaines les plus divers apporte de la valeur ajoutée à la région, les mandats étant attribués dans la mesure du possible à des entreprises locales.

Les parcs suisses donnent également des impulsions et soutiennent des solutions innovantes. Avec le projet « Entreprises partenaires » (cf. p. 13), ils ont développé une procédure efficace pour accompagner les entreprises de leurs régions sur la voie d'une gestion plus durable. Enfin, les parcs, regroupés au niveau national, encouragent la commercialisation de spécialités régionales, notamment grâce au label produit « Parcs suisses ».

Pour le Parc National Suisse et les deux parcs naturels périurbains, la promotion économique n'est pas une priorité – mais comme ces parcs attirent également un grand nombre de visiteur-euse-s et mettent en œuvre des projets durables, ils renforcent eux aussi l'économie locale de leur région.

## LE LABEL « PRODUITS DES PARCS SUISSES »

La Confédération a développé le label le label « Produits des parcs suisses » pour certifier les biens et services des parcs. L'octroi de ce label demande que les produits répondent aux exigences des marques régionales et que les services soient, pour l'essentiel, fournis dans le périmètre du parc. De plus, les produits labellisés doivent permettre de renforcer l'économie régionale et leur mode de production doit respecter les principes de durabilité fixés par la charte du parc. Par l'achat des produits labellisés, les consommatrices et consommateurs contribuent à préserver et à valoriser la biodiversité et les paysages ainsi qu'à promouvoir des valeurs culturelles typiques et une économie régionale dynamique. Le label aide les productrices et producteurs à trouver de nouveaux canaux de communication et de distribution pour leurs produits. A l'heure actuelle, plus de 1900 produits ont été certifiés dans 14 parcs.



Pain de la boulangerie Weber certifié « Parcs suisses », Parc naturel Jura argovien

## LA DURABILITÉ DANS LE TOURISME

**Les paysages naturels et ruraux préservés des parcs suisses en font des lieux de détente et de loisirs par excellence. Ainsi, parcs, organisations touristiques et divers acteurs travaillent main dans la main pour développer des offres durables qui, en s'appuyant sur les valeurs des parcs (cf. p. 13), génèrent des retombées économiques dans ces régions.**

Chaque parc est un territoire particulier, forgé par ses propres trésors naturels et culturels. Cette richesse permet une multitude d'activités de loisirs et la création d'offres uniques. Le Secrétariat d'Etat à l'économie (SECO) soutient le développement d'offres touristiques innovantes, durables et de qualité dans les parcs grâce au programme « Innotour ». Sous la responsabilité du Réseau des parcs suisses, les parcs et leurs partenaires développent des offres touristiques pour différents publics, tels que les familles, les entreprises ou les seniors. Inscrites dans les domaines nature, culture, santé et éducation, elles se doivent d'être accessibles à toutes et tous, c'est-à-dire, dans la mesure du possible, sans obstacles.

Trois buts importants sous-tendent tout développement d'offres: la sensibilisation au paysage et à la biodiversité, la découverte des traditions locales et la dégustation des produits régionaux. C'est le cas, par exemple, des « Savurando – une chasse aux trésors culinaires » et du « Corporate Volunteering dans les parcs » pour les grandes entreprises. Que ce soit au niveau local, régional ou national, les parcs travaillent étroitement avec des partenaires touristiques qui s'identifient aux valeurs et contribuent aux objectifs de développement durable des parcs.

Plusieurs études montrent que les parcs apportent une valeur ajoutée touristique notable à la région: les résultats d'une enquête menée par l'EPF Zurich (Knaus 2018) auprès des hôtes dans quatre parcs naturels prouvent que la création de valeur ajoutée touristique est jusqu'à six fois supérieure aux investissements de la Confédération, des cantons et des communes dans les parcs.

Lors de la pandémie de Corona en 2020/2021, les parcs ont été considérés par la population suisse comme de véritables refuges pour se ressourcer dans la nature. Ces régions ont accueilli plus de touristes que jamais auparavant – une chose réjouissante, mais également un réel défi: l'augmentation du trafic s'est parfois transformée en nuisance pour la population, le stationnement et le camping sauvages ont porté atteinte à la faune et à la flore. Les parcs ont réagi entre autres par des mesures de sensibilisation, l'engagement de rangers et de nouveaux concepts de gestion des visiteurs. Ces mesures seront maintenues à l'avenir pour que le tourisme ne porte pas atteinte à l'environnement et reste ainsi à long terme profitable pour le territoire.



# EXEMPLES DE RÉALISATIONS

## ÉDUCATION



### Parc régional Chasseral et Parc du Doubs

Graines de chercheurs

Graines de chercheurs est un programme d'éducation en vue d'un développement durable, proposé depuis 2010 par le Parc Chasseral aux classes enfantines, primaires et secondaires. En partant à la découverte de leur environnement proche, les élèves explorent le monde de l'énergie, du paysage, des hirondelles ou des vergers autour de leur école. Cette recherche active est soutenue par divers ateliers, jeux de rôle, jeux de simulation et animations sur le terrain. Elle aboutit à des actions et une restitution publique des résultats. Depuis 2017, on rencontre des Graines de chercheurs aussi dans le Parc du Doubs.

La classe de 6H de Justine Guillaume et Julie Lhenry de Chézaré-St-Martin, a par exemple étudié un verger proche de l'école aux 4 saisons, planté 4 arbres fruitiers haute-tige de variétés régionales, puis créé un dossier pédagogique proposant des activités sur le verger pour les autres élèves de l'école. Les 20 élèves d'Amandine Lévy de Péry-La-Heutte ont quant à eux construit des nichoirs pour hirondelles de fenêtre, puis les ont posés sous le toit de leur école avec l'aide du concierge et d'un ornithologue. Ils ont également écrit un article de journal puis participé à une émission de radio pour sensibiliser les habitant-e-s à l'importance de favoriser cet oiseau, emblème de la biodiversité dans les villages.

**Viviane Vienat, cheffe de projet éducation Parc régional Chasseral**

## AGRICULTURE ET PRODUITS



### Biosfera Val Müstair

#### Trois piliers pour des produits régionaux de qualité

En tant qu'agriculteur-trice, que peut-on produire dans le Val Müstair ? Du lait, de la viande et des céréales. 80 % de ces produits issus du Val Müstair sont élaborés de manière biologique: les paysan-ne-s s'engagent à les produire dans la vallée et génèrent ainsi de la valeur ajoutée régionale, renforçant la notion d'économie circulaire. Ils ont également la volonté de perpétuer la tradition de la culture céréalière alpine. Il s'agit par-là de préserver et de développer le précieux paysage culturel qui fait partie de notre capital.

Les paysan-ne-s se sont ainsi regroupés dans la coopérative «Agricoltura Val Müstair», qui comporte trois piliers de production: la construction d'une nouvelle fromagerie est terminée et la «Chascharia» fonctionne depuis fin 2019. Le petit abattoir régional nommé le «Bacharia», qui se situe juste à côté, est entré en fonction début 2021. Enfin, une nouvelle installation de collecte et de séchage des céréales a été créée.

L'agriculture est ainsi bien positionnée pour assurer un avenir durable avec des produits régionaux de haute qualité. Les produits du Val Müstair portent le label du Parc et forment une large palette: fromages, lait, yaourts, salsiz ou notre fameux «Pan Sejel» – le pain de seigle – pour n'en citer que quelques-uns.

La Biosfera Val Müstair soutient les agriculteur-trice-s dans la mise en place des trois piliers de production et bien entendu dans la vente de ces produits régionaux durables.

#### David Spinnler, mainagestiu Biosfera Val Müstair

## INNOVATION



### Parc naturel Gantrisch

#### Mettre en pratique les idées créatives

Les innovations sont centrales pour le développement régional durable, puisque dans de nombreux domaines, continuer comme nous l'avons fait jusqu'à présent n'est plus une option. En collaboration avec plusieurs partenaires, le Parc naturel Gantrisch a créé une plateforme pour faire connaître au public des idées nouvelles et créatives. Dans ce but, les « Prix de l'innovation » sont attribués tous les deux ans. Ils encouragent le fait d'oser la nouveauté pour que l'économie régionale reste forte et compétitive.

Il ne s'agit pas de s'intéresser uniquement aux nouveaux produits, mais aussi aux services. Par exemple, comment les produits régionaux peuvent parvenir aux consommateurs de manière plus directe et plus écologique, des projets dans le domaine de la numérisation ou des idées sur la façon dont les offres existantes peuvent être davantage valorisées (par exemple les offres agrotouristiques).

Les prix sont décernés dans les trois catégories suivantes :

- Écologie : des innovations qui contribuent à la durabilité environnementale dans la région
- Culture : des innovations qui contribuent à la diversité culturelle de la région
- Société : des innovations qui favorisent la cohabitation sociale sur le territoire du Parc

Les gagnant-e-s se font offrir un « spot d'innovation » professionnel (court-métrage/film publicitaire), produit tout spécialement à leur effet, et une large communication des projets distingués au-delà de la région du Gantrisch.

#### **Katrina Ritter, cheffe de projet communication Parc naturel Gantrisch**

## TRADITIONS VIVANTES



### Parc naturel de la vallée de Binn

#### Le hackbrett valaisan revit

Au cours des quarante dernières années, seul le menuisier Markus Tenisch, situé dans le village de Binn, construisait des hackbretts valaisans, un instrument de musique typique de la région. Le hackbrett valaisan est diatonique, alors que l'appenzellois est chromatique.

En 2019, la directrice du Parc naturel a proposé à l'association « Binn Kultur » de créer un événement pour mettre en valeur cet instrument si particulier. Le financement de départ a été fourni par le Réseau des parcs suisses afin de promouvoir le patrimoine culturel immatériel.

Dès lors, un festival de trois jours est né: cinq concerts, une conférence sonore et trois cours d'initiation ont lieu chaque année en octobre, à Binn.

Le programme des concerts, qui cette fois mettait à l'honneur non seulement le hackbrett valaisan mais aussi les hackbretts appenzellois, bernois, syrien et salzbourgeois, un salterio baroque et un santoor persan, donne chaque année un aperçu unique de l'univers varié de cet instrument à cordes percutées. Il est passionnant de constater que l'instrument n'est pas uniquement utilisé dans la musique folklorique, mais aussi dans des mélodies classiques, le jazz, le blues, la pop et le rock. Les instrumentistes ne craignent pas de sortir des sentiers battus.

Lors de la conférence sonore, des aspects particuliers du hackbrett sont présentés: construction, technique de jeu, histoire. Les curieux peuvent s'essayer à quelques notes, accords et mélodies simples aux cours d'initiation de 90 minutes. Mais le plus important: le jeune menuisier Adrian Gundi a récemment commencé à fabriquer des hackbretts valaisans dans un atelier du village de Münster, dans la vallée de Conches. La tradition de la fabrication et de la musique se perpétuent ainsi.

#### Andreas Weissen, association Binn Kultur

## ÉVOLUTION DE LA NATURE

### Parc naturel du Jorat

Une nature préservée

Avec plus de 40 km<sup>2</sup>, le massif forestier du Jorat est la plus grande forêt d'un seul tenant du Plateau suisse. Principalement composé de hêtraies, d'autres associations forestières remarquables peuvent être observées, comme la frênaie marécageuse ou la pessière-sapinière à myrtille.

Après quatre ans de candidature, le Parc naturel du Jorat a été labellisé en 2021, devenant le premier parc naturel périurbain de Suisse romande et le second à l'échelle nationale. Sa zone centrale, une réserve forestière intégrale, est un territoire de 4,4 km<sup>2</sup> permettant de préserver le patrimoine naturel existant tout en créant des conditions favorables à l'évolution de la biodiversité. Sur le déclin dans les forêts de plaine, cette biodiversité comprend notamment les espèces dépendantes du vieux bois ou du bois mort. Ces espèces représentent environ 25% de la faune et de la flore forestières, indispensables au cycle naturel de la forêt. Afin d'étudier l'évolution du milieu forestier et de sa biodiversité, des suivis scientifiques sont menés.

Outre l'augmentation de la biodiversité, le Parc permet d'accompagner les activités des visiteur-euse-s et de renforcer la gestion durable des ressources du Jorat.

**Mélanie Annen, cheffe de projet nature et monitoring Parc naturel du Jorat**

## TOURISME

### Parc du Jura argovien

Foxtrail

Cinq ans après le premier contact avec Foxtrail, le « Foxtrail Jurapark – Sur les traces du chercheur de dinosaures disparu » a été ouvert en juillet 2022 dans la commune de Frick, nouveau membre du Parc du Jura argovien. Sur le sentier d'environ cinq kilomètres, les participant-e-s partent à la recherche de l'ADN d'une espèce rare (fictive) de dinosaure et suivent ainsi la piste du chercheur de dinosaures disparu. Le chemin débute au centre de la commune et traverse les quartiers jusqu'à un ancien réservoir d'eau situé hors du village.

Ce projet touristique, dont le développement a été soutenu par Innotour (SECO), a vu le jour grâce à une solide collaboration entre la commune, une fondation locale et les commerces. Ces derniers profitent directement de cette offre, comme elle permet aux nombreux visiteur-euse-s de s'offrir un rafraîchissement en chemin et d'acheter des produits régionaux. Les chasseurs d'ADN du Foxtrail découvrent ainsi les magnifiques paysages du parc, où ils reviennent pour d'autres aventures autour du thème des dinosaures/fossiles, dont les nombreuses traces sont caractéristiques de la région.

**Mélanie Friedli, cheffe de projet tourisme Parc du Jura argovien**

## BIODIVERSITÉ



### Parc naturel Pfyn-Finges

De la lumière dans la zone protégée du Bois de Finges pour plus de biodiversité

Dans le Bois de Finges, l'une des plus grandes forêts de pins de Suisse, l'absence de gestion (pâturage et récolte de bois) au cours des 50 dernières années a entraîné une forte densification et donc un assombrissement de la forêt. Cette perte de diversité structurelle a entraîné une diminution de la diversité des espèces présentes.

Avec la création de la réserve forestière Pfynwald – Bois de Finges en 2016, des zones forestières spécifiques ont été définies pour y faire

des interventions promouvant la biodiversité. L'objectif est de créer une mosaïque de forêts denses et clairsemées ainsi que des ouvertures avec des arbustes et des graminées.

Depuis 2020 dans certaines régions, le Parc naturel Pfyn-Finges assure l'objectif à long terme du projet commun du Service cantonal des forêts, des cours d'eau et du paysage, de la bourgeoisie et de l'espace forestier de Loèche. Pour contrecarrer un nouvel embroussaillage et promouvoir les espèces rares des sites secs faibles en nutriments, les zones ouvertes sont désormais soumises à un pâturage extensif ciblé. Comme le Parc dispose déjà de nombreuses années d'expertise acquises dans d'autres projets de pâturage, il organise, finance et coordonne également ce projet dans le secteur du Illbachkegel dans le Bois de Finges.

Les mesures sont adaptées chaque année grâce au suivi à court et long terme (prises de vue avec des drones). Autant le choix de races de bétail appropriées que les actions des volontaires qui participent aux missions de protection de la nature, contribuent à la réussite du projet.

En somme, il s'agit d'un exemple réussi où la coopération entre le Parc naturel, le Canton, le Service forestier, les propriétaires fonciers, les éleveurs locaux et les bénévoles permet d'atteindre avec succès un objectif commun !

**Anna Gersten, cheffe de projet nature et paysage Parc naturel Pfyn-Finges**

## COOPÉRATION



### Tous les parcs

Mise en réseau des entreprises engagées  
pour la durabilité dans les parcs

« Comment générer plus de valeur ajoutée régionale dans le secteur du bois ? ». Fin mars 2022, près de 40 personnes représentantes d'entreprises de transformation du bois et d'exploitations forestières ainsi que de communes et de cantons de onze parcs se sont penchées sur cette question lors d'une rencontre thématique au Parc Ela. L'objectif de la rencontre était de créer un réseau d'entreprises dans toute la Suisse et de promouvoir ainsi l'échange et le transfert de connaissances en matière de durabilité dans le secteur.

Les deux entreprises hôtes de l'événement, Uffer AG et Florinett AG, s'engagent toutes deux de manière différente, mais tout aussi innovante, pour que la transformation du bois reste ancrée dans leur région. Cette démarche a des avantages non seulement économiques, mais aussi écologiques, elle permet notamment de supprimer les longs transports de bois. Très bien accueilli par les participant-e-s, cet événement a souligné le potentiel que représente la mise en réseau des acteur-ice-s des parcs.

Les parcs suisses comptent des productrices et producteurs actifs dans les secteurs les plus divers, qui s'investissent pour plus de durabilité dans leur filière. À l'avenir, le Réseau des parcs suisses souhaite promouvoir davantage les échanges entre ces derniers. Après le succès de l'événement pilote au Parc Ela, il se pourrait bien que des rencontres similaires pour les producteur-ice-s de parcs aient lieu au moins tous les deux ans.

**Mireille Rotzetter, co-responsable communication Réseau des parcs suisses**

# PORTRAITS DES PARCS

---



## Parc National Suisse

Avec ses 170 km<sup>2</sup>, le Parc National Suisse est la plus grande réserve naturelle de Suisse. Fondé en 1914, il est également le parc national le plus ancien des Alpes et d'Europe centrale. Depuis sa fondation, toute action humaine y est proscrite afin que les processus naturels puissent évoluer librement. Cette protection totale, unique dans les Alpes, permet d'observer la faune, tels que chamois, cerfs et marmottes, dans des conditions particulièrement favorables.

**Nationalparkzentrum Zernez**  
**7530 Zernez**  
**081 851 41 41**  
**info@nationalpark.ch**  
**www.nationalpark.ch**



## Parc naturel du Jorat

A deux pas de la Ville de Lausanne, château d'eau et poumon vert du canton abritant de nombreuses espèces animales et végétales, le Jorat est le plus grand massif forestier du Plateau suisse. Le Parc naturel du Jorat a pour missions de préserver la biodiversité forestière, d'accueillir et sensibiliser les visiteurs aux fonctions de la forêt, de valoriser et mettre en réseau les partenaires économiques du Jorat et d'assurer le suivi scientifique du Parc, véritable laboratoire à ciel ouvert.

**Route des Corbessières 4**  
**1000 Lausanne 25**  
**021 903 09 30**  
**info@jorat.org**  
**www.jorat.org**






### Wildnispark Zürich Sihlwald

À proximité immédiate de Zurich, le Parc naturel périurbain de Zurich Sihlwald incarne l'exemple rare d'une forêt de hêtres originale. Depuis 2000, la forêt est laissée à elle-même. Se crée ainsi une forêt sauvage avec divers habitats pour les plantes et les animaux. Ici, la protection de la nature et l'espace pour vivre la nature vont de pair. Le musée situé dans le centre des visiteurs dévoile les secrets de la forêt. Le Sihlwald a été la première région de Suisse à avoir reçu le titre de « parc naturel périurbain ».

**Alte Sihlthalstrasse 38**  
**8135 Sihlwald**  
**044 722 55 22**  
**info@wildnispark.ch**  
**www.wildnispark.ch**



### Parc Jura vaudois

Des villages du Pied du Jura à la Vallée de Joux, en passant par les crêtes ou ses trois cols, le Parc naturel régional Jura vaudois offre des paysages typiques et une nature préservée. À deux pas de Genève et de Lausanne, il s'étend sur plus de 500 km<sup>2</sup> du sommet de La Dôle au bourg médiéval de Romainmôtier. Son patrimoine culturel, ses traditions vivantes et son terroir en font une région unique. Vastes forêts d'épicéas, lacs, pâturages boisés et chalets d'alpage permettent de se ressourcer en toute simplicité.

**Rte du Marchairuz 2**  
**1188 St-George**  
**022 366 51 70**  
**info@parcjuravaudois.ch**  
**www.parcjuravaudois.ch**



### Parc du Doubs

Les paysages du Parc du Doubs invitent à la déconnexion pour vivre ici et maintenant. La rivière du Doubs rythme le paysage, où se succèdent larges méandres, chutes d'eau et canyons bordés de falaises. Plus haut, plusieurs étangs à la biodiversité préservée, dont celui de la Gruère, ponctuent les plateaux jurassiens. Les pâturages boisés, où paissent ensemble vaches et chevaux franches-montagnes, témoignent quant à eux de l'économie des femmes et des hommes qui y vivent.

**Place du 23-juin 6**  
**Case postale 316**  
**2350 Saignelégier**  
**032 420 46 70**  
**info@parcdoubs.ch**  
**www.parcdoubs.ch**



### Parc régional Chasseral

Le Parc Chasseral se situe entre Neuchâtel, La Chaux-de-Fonds et Bienna et regroupe 23 communes autour du sommet du Chasseral. La région présente des reliefs très variés : montagnes jurassiennes, pâturages boisés, combes, vignobles, forêts et plaines agricoles se succèdent sur des distances très courtes. Ces différents paysages symbolisent la croisée des cultures montagnarde et lacustre et l'union entre la nature et les activités humaines, principalement agricoles et industrielles, qui marquent la région.


**Place de la gare 2**  
**Case postale 219**  
**2610 Saint-Imier**  
**032 942 39 49**  
**info@parcchasseral.ch**  
**www.parcchasseral.ch**



### Parc naturel Thal

Le Parc naturel Thal est enchâssé dans les chaînes de montagnes du Jura soleurois et contraste avec les grandes zones urbaines de Bâle, Berne et Zürich qui l'entourent. Ses reliefs jurassiens si caractéristiques présentent une grande diversité de formes géomorphologiques et des habitats naturels intacts abritant des espèces animales et végétales rares. Le Parc tient à préserver également une agriculture traditionnelle et des emplois dans la région.

**Hölzlistrasse 57**  
**Postfach 255**  
**4710 Balsthal**  
**062 386 12 30**  
**info@naturparkthal.ch**  
**www.naturparkthal.ch**



### Parc du Jura argovien

Les vallons de la chaîne du Jura et le Plateau entre Aarau, Brugg, Laufenburg et Rheinfelden forment le décor du Parc du Jura argovien. Zone de détente proche de Bâle et Zurich, ses vallées peu urbanisées donnent un sentiment d'isolement inhabituel. Les merveilles naturelles comme les orchidées, les paysages culturels variés parsemés d'arbres fruitiers, la richesse des fossiles, les délicieux produits ainsi que les trésors culturels ne demandent qu'à être découverts dans ce parc qui se fait appeler « le trésor vert ».

**Linn 51**  
**5225 Bözberg**  
**062 877 15 04**  
**info@jurapark-aargau.ch**  
**www.jurapark-aargau.ch**



### Parc naturel régional Schaffhouse

Randen–Vignes–Rhin: à l'extrême nord de la Suisse, un paysage varié vous invite à la découverte et à l'expérience. Le Parc naturel régional Schaffhouse se caractérise par de vastes terres arables, des prairies sèches uniques, de grandes forêts, des vignobles soigneusement cultivés et le Rhin avec son paysage fluvial sans pareil. Admirez l'immensité de la région à partir des collines de Randen, prenez part à la tradition viticole vivante et suivez à pied ou à vélo le spectacle naturel du Rhin qui s'écoule.


**Hauptstrasse 50**  
**8217 Wilchingen**  
**052 533 27 07**  
**info@naturpark-schaffhausen.ch**  
**www.naturpark-schaffhausen.ch**



### Parc naturel régional Gruyère Pays-d'Enhaut

Situé entre Montreux et Bulle, Gstaad et Gruyères, le Parc Gruyère Pays-d'Enhaut présente des paysages typiquement préalpins où se succèdent vallées, prairies, forêts, alpages et parois rocheuses. Héritière d'une économie alpestre florissante et berceau d'une civilisation fromagère historique, la région affirme une identité alpestre et rurale encore fortement préservée, comme en témoignent les nombreux produits fabriqués dans le Parc.

**Place du Village 6**  
**1660 Château-d'Oex**  
**026 924 76 93**  
**info@gruyerepaysdenhaut.ch**  
**www.gruyerepaysdenhaut.ch**



### Parc naturel Gantrisch

Le Parc naturel Gantrisch se situe au cœur du triangle formé par les villes de Berne, Fribourg et Thoune. L'on y trouve de vastes forêts, des prairies d'alpage séculaires et des gorges profondes. Le relief vallonné offre de jour une vue imprenable sur les Préalpes et, de nuit, la faible pollution lumineuse permet une vue dégagée sur le ciel étoilé et la possibilité d'observer la vie nocturne dans la nature.

**Schlossgasse 13**  
**3150 Schwarzenburg**  
**031 808 00 20**  
**info@gantrisch.ch**  
**www.gantrisch.ch**



### Parc naturel Diemtigtal

Décors sauvages, découvertes et aventure: le Parc naturel Diemtigtal offre des expériences naturelles extraordinaires à deux pas de chez vous. Avec 140 exploitations d'alpage et plus de 10 000 vaches, bœufs, moutons, chèvres et chevaux, il s'agit de la plus importante région agricole d'alpage de Suisse. En tant que système culturel et modèle économique, ces activités liées à l'économie alpestre occupent une place centrale dans la région. Aujourd'hui encore, les traditions y sont activement vécues et donc bien vivantes.

**Bahnhofstrasse 20**  
**3753 Oey**  
**033 681 26 06**  
**info@diemtigtal.ch**  
**www.diemtigtal.ch**



### UNESCO Biosphère Entlebuch

La région de l'Entlebuch, située au cœur de la Suisse, présente les marais les plus étendus et les plus nombreux de Suisse, de vastes paysages karstiques, ainsi qu'une flore et une faune d'importance internationale. La population locale, volontaire et visionnaire, a su faire de ce paysage particulier un atout: Entlebuch est ainsi devenue la première réserve de biosphère au monde née d'une volonté populaire et le premier parc naturel régional de Suisse.

**Chlosterbüel 28**  
**6170 Schüpfheim**  
**041 485 88 50**  
**zentrum@biosphaere.ch**  
**www.biosphaere.ch**



### Parc naturel régional de la Vallée du Trient \*

Regroupant 7 communes valaisannes, le Parc naturel régional de la Vallée du Trient s'étend sur un territoire de 222 km<sup>2</sup>, de l'Arpille à la Cime de l'Est. L'eau, la faune, la flore, la mobilité, l'agriculture, le patrimoine et les traditions vivantes constituent sa richesse, harmonieusement équilibrée entre plaine et montagne. Le projet valorise l'existant en faveur d'un développement durable, améliorant la qualité de vie des citoyen-ne-s. Candidat au label, le Parc est entré dans sa phase de création qui court jusqu'en 2024.

\* candidat

**La Place 24**  
**1922 Salvan**  
**079 734 09 99**  
**info@parc-valleedutrient.ch**  
**www.parc-valleedutrient.ch**



### Parc naturel Pfyn-Finges

Situé au cœur du Valais, le Parc Pfyn-Finges fascine par sa biodiversité et la force naturelle géologique du Rhône sauvage. Il offre l'hospitalité à de nombreuses espèces d'oiseaux rares qu'il est difficile d'observer de si près et dans leur habitat naturel ailleurs en Europe. Avec plus de 80 caves à vin, le Parc est également appelé – et à juste titre – le « Parc viticole de la Suisse ».


**Kirchstrasse 6  
3970 Salgesch  
027 452 60 60  
admin@pfyn-finges.ch  
www.pfyn-finges.ch**



### Parc naturel de la vallée de Binn

Le Parc naturel de la vallée de Binn est connu pour sa richesse minérale et sa nature extraordinaire. À chaque tournant, le Parc dévoile des paysages culturels précieux qui, encore aujourd'hui, sont entretenus avec beaucoup d'efforts et d'amour. Les villages et hameaux, avec leurs maisons sombres en bois de mélèze bruni par le soleil, sont si bien conservés que beaucoup d'entre eux sont reconnus d'importance nationale. Le Parc a comme but de conserver la beauté de la région et de promouvoir une économie locale et durable.

**Postfach 20  
3996 Binn  
027 971 50 50  
info@landschaftspark-binntal.ch  
www.landschaftspark-binntal.ch**



### Parco Val Calanca \*

Protégé par de hautes chaînes montagneuses et éloigné du trafic de transit, le Parco Val Calanca, dans la partie italophone des Grisons, se caractérise par une nature sauvage et intacte, des habitats traditionnels en pierre et en bois, des chemins muletiers bien conservés, une culture du bâti et un art datant de plusieurs siècles ainsi que d'excellents produits locaux. Il est le plus petit parc naturel de Suisse, mais il a un grand cœur – tout comme le lac de Calvaresc, en forme de cœur, qu'il arbore sur son logo.

\* candidat

**Via Pretorio 1  
6543 Arvigo  
091 822 70 70  
info@parcovalcalanca.swiss  
www.parcovalcalanca.swiss**



### Parc naturel Beverin

Le territoire du Parc naturel Beverin s'étend autour du Piz Beverin (2998 m). Le Parc comprend quatre vallées et deux régions culturellement, historiquement et linguistiquement différentes. C'est ensemble que les neuf communes du Parc préservent et valorisent leurs précieux atouts naturels et culturels. Cette nature intacte et les magnifiques paysages créent une valeur ajoutée touristique et constituent le fondement même de l'agriculture et de la production locales.

**Center da Capricorns**  
**7433 Wergenstein**  
**081 650 70 10**  
**info@naturpark-beverin.ch**  
**www.naturpark-beverin.ch**



### Parc Ela

Situé au cœur des Grisons, le Parc Ela regroupe trois cultures linguistiques : romanche, allemand et italien. Avec ses sommets escarpés et ses grands espaces, ses glaciers et ses lacs de montagne, le Parc offre encore de vraies étendues sauvages. Dans les vallées, les villages, surmontés de leurs églises baroques, rappellent l'importance historique des routes commerciales qui passaient par les cols alpins de l'Albula, du Julier et du Septimer. La nature, ses habitant-e-s et ses délicieux produits rendent le Parc Ela unique!

**Stradung 11**  
**Im Bahnhof**  
**7450 Tiefencastel**  
**081 508 01 12**  
**info@parc-ela.ch**  
**www.parc-ela.ch**



### Biosfera Val Müstair

Prairies verdoyantes et villages pittoresques caractérisent le Val Müstair. Pas étonnant que la vallée ait reçu le label «Parc d'importance nationale» en 2011. De plus, la Biosfera Val Müstair est à ce jour le seul parc naturel à posséder deux labels UNESCO. Elle abrite le monastère de St. Johann in Müstair, inscrit au patrimoine mondial de l'humanité, et forme avec le Parc National Suisse et des parties de la commune de Scuol la première réserve de biosphère alpine de l'UNESCO en Suisse. Une petite vallée au format mondial.

**Center da Biosfera**  
**7532 Tschiers**  
**081 851 60 70**  
**info@biosfera.ch**  
**www.val-muestair.ch**

# SOURCES

## Références/Données

p. 6 Office fédéral de la statistique OFS, StatPop 2020

p. 17 Office fédéral de l'environnement OFEV : Liste des espèces et des milieux prioritaires au niveau national, état 2019

## Étude

p. 22 Knaus Florian : Caractéristiques des visiteurs dans quatre parcs naturels suisses et leur valeur ajoutée touristique. Études des parcs Jura vaudois, Ela, Gantrisch et Binntal. Rapport de projet du Réseau des parcs suisses, Berne et de l'ETH Zurich. Zurich, 2018

## Photos

Couverture : © Naturpark Gantrisch

p. 4 © Suisse Tourisme / p. 11 © Janosch Hugi / p. 12 © Réseau des parcs suisses – Photo Buillard / p. 16 © joyauxapartager.ch – OFEV / p. 19 (en haut à g.) © joyauxapartager.ch – OFEV / p. 19 (en haut à d.) © Jérôme Pellet / p. 19 (en bas à g.) © Brigitte Wolf / p. 19 (en bas à d.) © Monika Flückiger / p. 20 © joyauxapartager.ch – OFEV / p. 23 © visualmoment.ch / p. 25 © Parc régional Chasseral / p. 26 © Gaudenz Danuser / p. 27 © Naturpark Gantrisch / p. 28 © Andreas Weissen / p. 30 © Sarah Mueri / p. 31 © Réseau des parcs suisses / p. 32 (de g. à d.) © Hans Lozza; © Roland Rapin / p. 33 (de g. à d.) © Wildnispark Zürich Sihlwald; Roland Gerth © ST-OFEV; © Parc du Doubs / p. 34 (de g. à d.) Gerry Nitsch © ST-OFEV; Roland Gerth © ST-OFEV; Renato Bagattini © ST-OFEV / p. 35 (de g. à d.) Renato Bagattini © ST-OFEV; Marcus Gyger © ST-OFEV; L.A. Fischer © ST-OFEV / p. 36 (de g. à d.) © Martin Wymann; Martin Mägli © UNESCO Biosphère Entlebuch; © Parc naturel Vallée du Trient / p. 37 (de g. à d.) Roland Gerth © ST-OFEV; © Brigitte Wolf; © Mario Theus – Palorma GmbH / p. 38 (de g. à d.) Marcus Gyger © ST-OFEV; © Parc Ela; © Rosa Emilia Moreira

**Réseau des parcs suisses**  
**Netzwerk Schweizer Pärke**

Monbijoustrasse 61, CH-3007 Bern  
+41 (0)31 381 10 71

[info@parks.swiss](mailto:info@parks.swiss)  
[www.parks.swiss](http://www.parks.swiss)